Zjazd w km 0+070,00

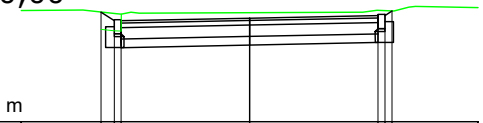

Przekrój poprzeczny
km 0+011.96
Poziom porównawczy = 197.00 m

Rzędne projektowane	198.92	198.79	198.79	198.81	198.88	198.88	198.94
Rzędne istniejące	198.92	198.89	198.88	198.91	198.95	198.94	198.94
Odległości	-2.60	-2.37	-2.25	0.00	2.25	2.37	2.50

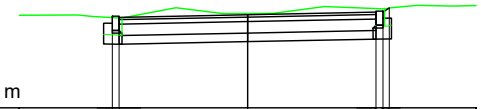

Przekrój poprzeczny
km 0+025.00
Poziom porównawczy = 197.00 m

Rzędne projektowane	198.60	198.60	198.63	198.69	198.69	198.75
Rzędne istniejące	198.58	198.57	198.65	198.74	198.73	198.75
Odległości	-2.37	-2.25	0.00	2.25	2.37	2.48

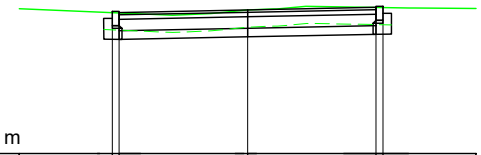

Przekrój poprzeczny
km 0+041.94
Poziom porównawczy = 196.00 m

Rzędne projektowane	198.49	198.49	198.51	198.58	198.58
Rzędne istniejące	198.47	198.46	198.51	198.56	198.56
Odległości	2.37	2.25	0.00	2.25	2.37

ul. Graniczna

Przekrój poprzeczny
km 0+000.00
Poziom porównawczy = 198.00 m

Rzędne projektowane	
Rzędne istniejące	
Odległości	

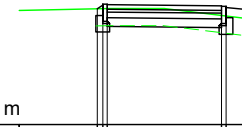

Przekrój poprzeczny
km 0+012.28
Poziom porównawczy = 197.00 m

Rzędne projektowane	199.03	199.11	199.11	199.07	199.07
Rzędne istniejące	199.03	199.03	199.03	198.91	198.9
Odległości	-6.62	-6.53	-6.45	-4.45	-4.37

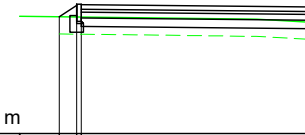

Przekrój poprzeczny
km 0+025.00
Poziom porównawczy = 196.00 m

Rzędne projektowane	198.25	198.27	198.27
Rzędne istniejące	198.04	198.04	198.04
Odległości	-8.30	-8.00	-7.92

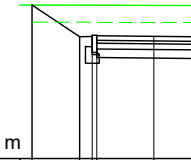

Przekrój poprzeczny
km 0+050.00
Poziom porównawczy = 196.00 m

Rzędne projektowane	198.69	198.14	198.16	198.16	198.14
Rzędne istniejące	198.69	198.69	198.69	198.69	198.68
Odległości	-6.79	-5.95	-5.72	-5.64	-4.64

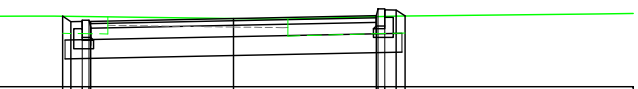

199.23	199.14	199.16	199.16	199.14	199.19	199.24	199.36	199.36	199.34	199.24
199.23	199.23	199.23	199.23	199.23	199.19	199.23	199.23	199.23	199.24	199.24
-2.99	-2.85	-2.65	-2.53	-2.50	0.00	2.50	2.53	2.65	2.85	3.00

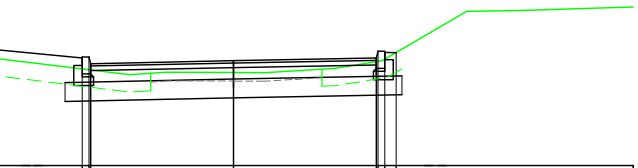

198.69	198.68	198.67	198.84	198.88	199.00	199.00	198.98
198.90	198.90	198.78	198.63	198.82	198.82	198.86	198.98
-2.65	-2.53	-2.50	0.00	2.50	2.53	2.65	2.85

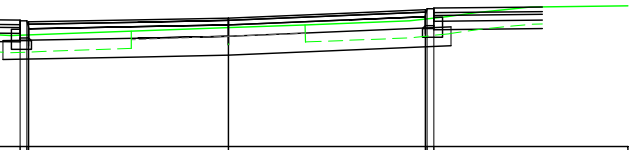

198.21	198.20	198.18	198.25	198.39	198.41	198.42
197.95	197.95	197.95	198.08	198.23	198.24	198.24
-3.65	-3.53	-3.50	0.00	3.45	3.48	3.60

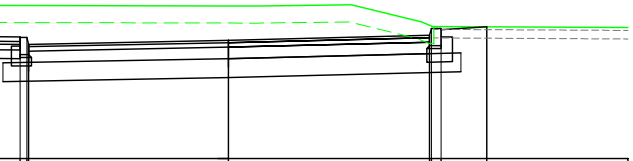

198.13	198.12	198.00	198.07	198.33	198.28	198.31	198.31
198.68	198.68	198.68	198.67	198.00	198.00	198.00	198.31
-3.64	-3.20	-3.50	0.00	3.52	3.56	3.73	4.53

Przekrój poprzeczny
km 0+075.00
Poziom porównawczy = 197.00 m

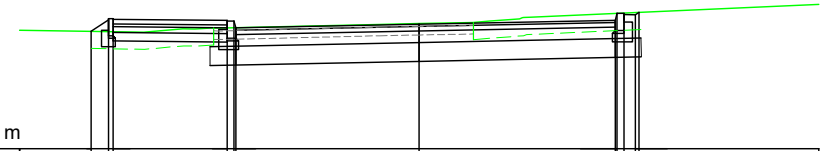

Rzędne projektowane	199.06	199.25	199.27	199.23	199.23	199.11	199.18	199.25	199.37	199.37	199.34	199.39
Rzędne istniejące	199.06	199.05	199.05	199.11	199.12	199.12	199.19	199.37	199.37	199.37	199.38	199.39
Odległości	-5.74	-5.44	-5.36	-3.36	-3.24	-3.21	0.00	3.44	3.47	3.59	3.79	3.85

Przekrój poprzeczny
km 0+099.00
Poziom porównawczy = 197.00 m

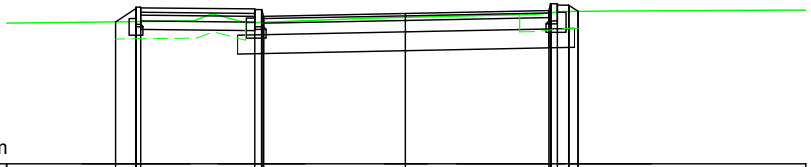

Rzędne projektowane	199.48	199.72	199.74	199.47	199.70	199.58	199.63	199.68	199.80	199.80	199.78	199.67
Rzędne istniejące	199.48	199.49	199.49	199.47	199.48	199.48	199.56	199.64	199.65	199.66	199.67	199.67
Odległości	-5.07	-4.73	-4.64	-2.64	-2.52	-2.50	0.00	2.50	2.54	2.66	2.86	3.03

Przekrój poprzeczny
km 0+125.00
Poziom porównawczy = 197.00 m

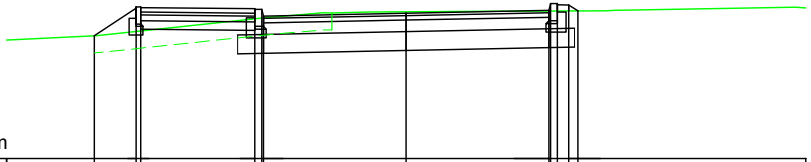

Rzędne projektowane	199.15	199.65	199.65	199.62	199.61	199.49	199.54	199.59	199.71	199.71	199.69	199.59
Rzędne istniejące	199.15	199.23	199.23	199.45	199.46	199.46	199.57	199.58	199.58	199.58	199.58	199.59
Odległości	-5.46	-4.73	-4.65	-2.65	-2.53	-2.50	0.00	2.50	2.53	2.65	2.85	3.01

Przekrój poprzeczny
km 0+150.00
Poziom porównawczy = 197.00 m

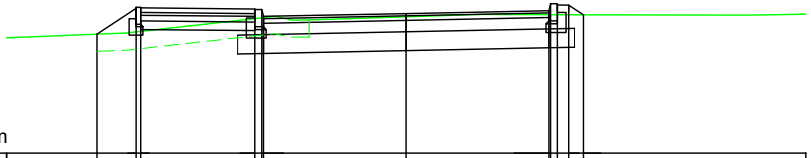

Rzędne projektowane	199.08	199.55	199.55	199.52	199.51	199.39	199.44	199.49	199.61	199.61	199.59	199.42
Rzędne istniejące	199.08	199.12	199.13	199.35	199.37	199.37	199.39	199.42	199.42	199.42	199.42	199.42
Odległości	-5.41	-4.73	-4.65	-2.65	-2.53	-2.50	0.00	2.50	2.53	2.65	2.85	3.11

Przekrój poprzeczny
km 0+175.00
Poziom porównawczy =

Rzędne projektowane

Rzędne istniejące

Odległości

Przekrój poprzeczny
km 0+203.00
Poziom porównawczy =

Rzędne projektowane

Rzędne istniejące

Odległości

Przekrój poprzeczny
km 0+230.00
Poziom porównawczy =

Rzędne projektowane

Rzędne istniejące

Odległości

Przekrój poprzeczny
km 0+255.00
Poziom porównawczy =

Rzędne projektowane

Rzędne istniejące

Odległości

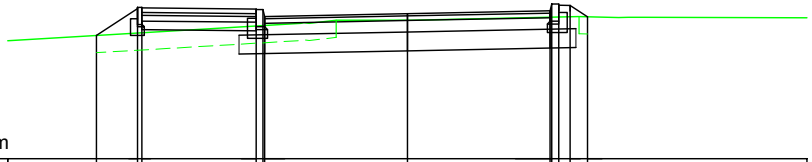

197.00 m

	199.16	199.65	199.65	199.62	199.61	199.49	199.54	199.59	199.71	199.71	199.68	199.48
	199.16	199.20	199.20	199.32	199.33	199.33	199.42	199.48	199.48	199.48	199.48	199.48
	-5.45	-4.73	-4.65	-2.65	-2.53	-2.50	0.00	2.50	2.53	2.65	2.85	3.15

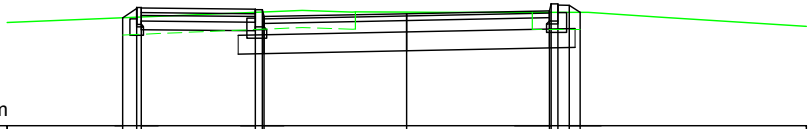

Przekrój poprzeczny
km 0+280.00
Poziom porównawczy = 198.00 m

Rzędne projektowane	199.89	200.07	200.07	200.04	200.03	199.91	199.96	200.01	200.13	200.13	200.11	199.98
Rzędne istniejące	199.89	199.90	199.90	199.98	199.99	199.99	199.99	199.98	199.98	199.98	199.98	199.98
Odległości	-4.98	-4.73	-4.65	-2.65	-2.53	-2.50	0.00	2.50	2.53	2.65	2.85	3.04

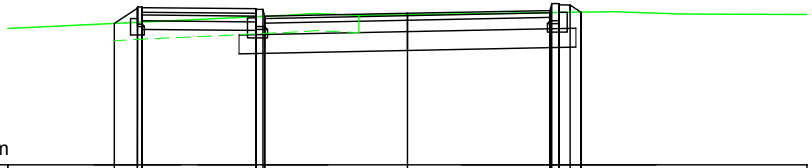

197.00 m

	199.47	199.76	199.76	199.73	199.72	199.60	199.65	199.70	199.82	199.82	199.80	199.67
	199.47	199.49	199.50	199.59	199.60	199.60	199.63	199.66	199.66	199.67	199.67	199.67
	-5.13	-4.73	-4.65	-2.65	-2.53	-2.50	0.00	2.50	2.53	2.65	2.85	3.04

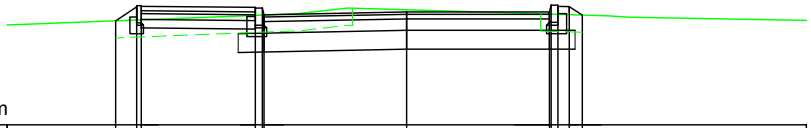

Przekrój poprzeczny
km 0+300.00
Poziom porównawczy = 198.00 m

Rzędne projektowane		199.82	200.08	200.08	200.05	200.04	199.92	199.97	199.97	200.09	200.09	200.07	199.92	
Rzędne istniejące	199.75	199.82	199.83	199.84	199.92	199.92	199.92	200.01	199.94	199.94	199.93	199.93	199.92	199.83
Odległości	-7.00	-5.10	-4.73	-4.65	-2.65	-2.53	-2.50	0.00	2.50	2.53	2.65	2.85	3.08	7.00

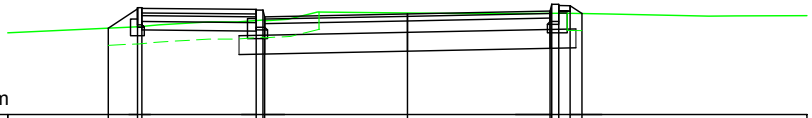

198.00 m

	199.51	199.87	199.87	199.84	199.83	199.71	199.76	199.81	199.93	199.93	199.91	199.77
	199.51	199.54	199.54	199.65	199.65	199.65	199.78	199.77	199.77	199.77	199.77	199.77
	-5.24	-4.73	-4.65	-2.65	-2.53	-2.50	0.00	2.50	2.53	2.65	2.85	3.06

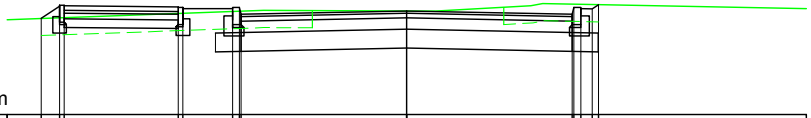

Przekrój poprzeczny
km 0+319.12
Poziom porównawczy = 198.00 m

Rzędne projektowane	199.68	199.92	199.92	199.89	199.88	199.88	199.88	199.76	199.81	199.76	199.88	199.88	199.85	199.92
Rzędne istniejące	199.68	199.69	199.70	199.77	199.77	199.80	199.81	199.81	199.81	199.93	199.93	199.93	199.93	199.92
Odległości	-6.40	-6.08	-6.00	-4.00	-3.92	-3.05	-2.93	-2.90	0.00	2.90	2.93	3.05	3.25	3.36

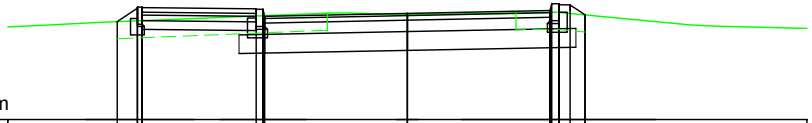

198.00 m

	199.72	199.73	199.73	199.94	199.93	199.81	199.86	199.91	200.03	200.03	200.01	199.83
	199.72	199.73	199.73	199.81	199.82	199.82	199.84	199.88	199.88	199.88	199.86	199.83
	-5,08	-4.73	-4.65	-2.65	-2.53	-2.50	0.00	2.50	2.53	2.65	2.85	3.11

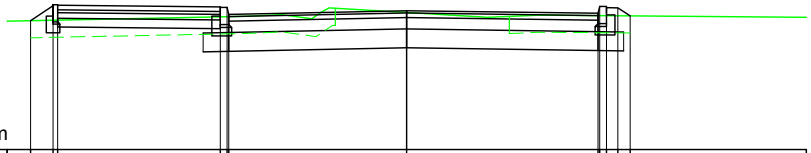

Przekrój poprzeczny
km 0+375.34
Poziom porównawczy = 197.00 m

Rzędne projektowane	199.26	199.54	199.54	199.50	199.49	199.37	199.43	199.39	199.51	199.51	199.48	199.34
Rzędne istniejące	199.26	199.27	199.27	199.32	199.33	199.33	199.40	199.35	199.35	199.34	199.34	199.34
Odległości	-6.59	-6.19	-6.11	-3.26	-3.14	-3.11	0.00	3.35	3.38	3.50	3.70	3.91

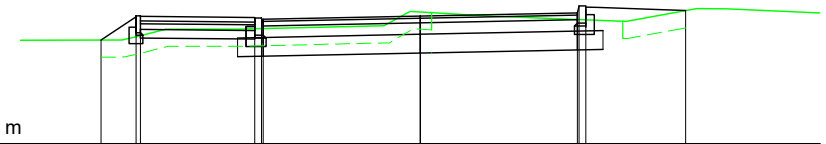

Przekrój poprzeczny
km 0+405.00
Poziom porównawczy = 197.00 m

Rzędne projektowane	198.82	199.24	199.24	199.21	199.20	199.18	199.24	199.29	199.41	199.41	199.33
Rzędne istniejące	198.81	198.87	198.89	199.01	199.01	199.01	199.31	199.18	199.17	199.17	199.33
Odległości	-5.93	-4.98	-4.90	-2.90	-2.78	-2.75	0,00	2.75	2.78	2.90	4.65

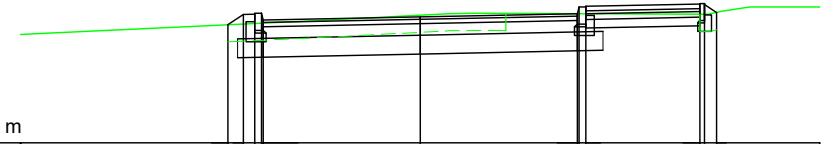

Przekrój poprzeczny
km 0+425.00
Poziom porównawczy = 197.00 m

Rzędne projektowane	199.07	199.24	199.27	199.27	199.15	199.20	199.26	199.38	199.39	199.44	199.44	199.28
Rzędne istniejące	199.07	199.08	199.09	199.09	199.10	199.23	199.26	199.26	199.26	199.25	199.25	199.28
Odległości	-3.37	-3.10	-2.90	-2.78	-2.75	0.00	2.75	2.78	2.90	4.90	4.98	5.19

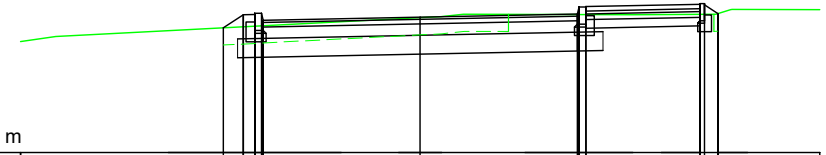

Przekrój poprzeczny
km 0+453.00
Poziom porównawczy = 197.00 m

Rzędne projektowane	199.18	199.41	199.44	199.44	199.32	199.37	199.43	199.55	199.56	199.61	199.61	199.43
Rzędne istniejące	199.18	199.20	199.21	199.22	199.22	199.36	199.42	199.42	199.41	199.42	199.42	199.43
Odległości	-3.45	-3.10	-2.90	-2.78	-2.75	0.00	2.75	2.78	2.90	4.90	4.98	5.22

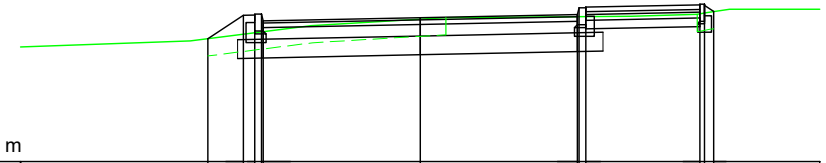

Przekrój poprzeczny
km 0+475.00
Poziom porównawczy = 197.00 m

Rzędne projektowane	199.15	199.56	199.58	199.58	199.46	199.52	199.57	199.69	199.70	199.75	199.75	199.63
Rzędne istniejące	199.15	199.23	199.26	199.27	199.27	199.49	199.54	199.54	199.54	199.59	199.60	199.63
Odległości	-3.72	-3.10	-2.90	-2.78	-2.75	0.00	2.75	2.78	2.90	4.90	4.98	5.14

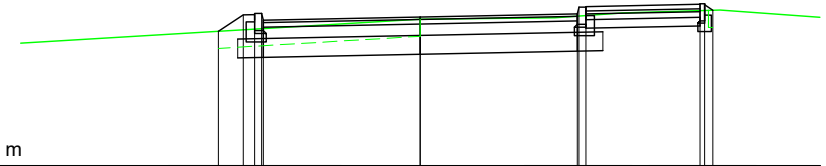

Przekrój poprzeczny
km 0+506.00
Poziom porównawczy = 197.00 m

Rzędne projektowane	199.35	199.64	199.67	199.67	199.55	199.60	199.66	199.78	199.79	199.84	199.84	199.72
Rzędne istniejące	199.35	199.38	199.39	199.40	199.40	199.57	199.62	199.62	199.63	199.71	199.72	199.72
Odległości	-3.54	-3.10	-2.90	-2.78	-2.75	0.00	2.75	2.78	2.90	4.90	4.98	5.12

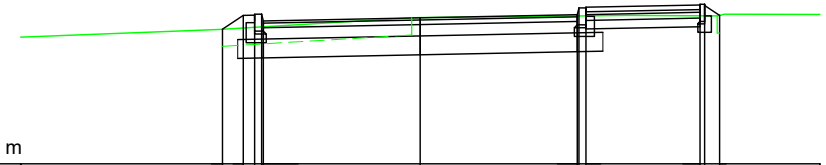

Przekrój poprzeczny
km 0+525.00
Poziom porównawczy = 197.00 m

Rzędne projektowane	199.36	199.60	199.62	199.62	199.50	199.56	199.61	199.73	199.74	199.79	199.79	199.60
Rzędne istniejące	199.36	199.38	199.39	199.40	199.40	199.56	199.59	199.59	199.59	199.59	199.59	199.60
Odległości	-3.46	-3.10	-2.90	-2.78	-2.75	0.00	2.75	2.78	2.90	4.90	4.98	5.24

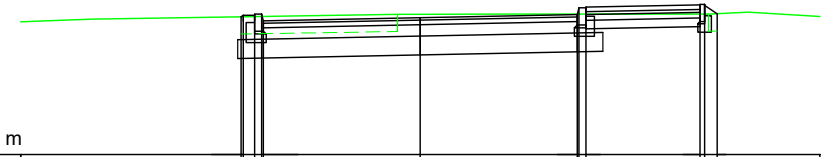

Przekrój poprzeczny
km 0+550.00
Poziom porównawczy = 197.00 m

Rzędne projektowane	199.41	199.44	199.46	199.46	199.34	199.40	199.45	199.57	199.58	199.63	199.63	199.46
Rzędne istniejące	199.41	199.41	199.41	199.42	199.42	199.45	199.46	199.46	199.46	199.46	199.46	199.46
Odległości	-3.14	-3.10	-2.90	-2.78	-2.75	0.00	2.75	2.78	2.90	4.90	4.98	5.20

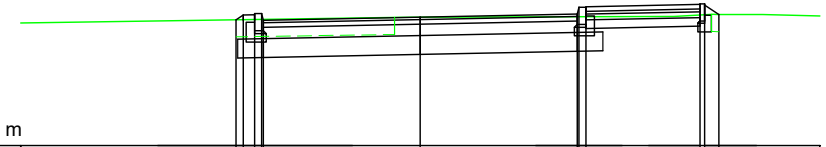

Przekrój poprzeczny
km 0+570.00
Poziom porównawczy = 197.00 m

Rzędne projektowane	199.20	199.29	199.31	199.31	199.19	199.25	199.30	199.42	199.42	199.48	199.46	199.30
Rzędne istniejące	199.20	199.21	199.21	199.21	199.21	199.25	199.26	199.26	199.26	199.29	199.29	199.29
Odległości	-3.23	-3.10	-2.90	-2.78	-2.75	0.00	2.75	2.78	2.90	4.90	4.98	5.23

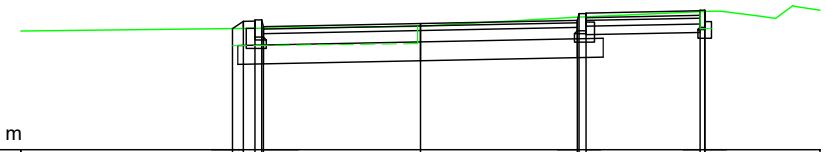

Przekrój poprzeczny
km 0+600.00
Poziom porównawczy = 197.00 m

Rzędne projektowane	199.12	199.25	199.27	199.27	199.15	199.21	199.26	199.38	199.39	199.44	199.44	199.42
Rzędne istniejące	199.12	199.12	199.13	199.13	199.13	199.16	199.32	199.32	199.33	199.41	199.42	199.42
Odległości	-3.29	-3.10	-2.90	-2.78	-2.75	0.00	2.75	2.78	2.90	4.90	4.98	4.99

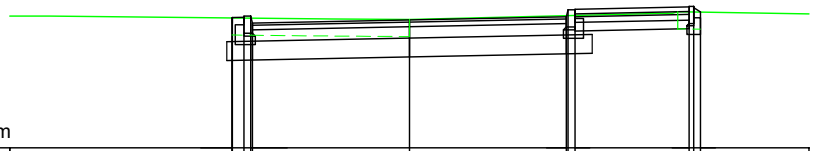

Przekrój poprzeczny
km 0+625.00
Poziom porównawczy = 197.00 m

Rzędne projektowane	199.27	199.28	199.30	199.30	199.18	199.24	199.29	199.41	199.42	199.47	199.47	199.38
Rzędne istniejące	199.27	199.27	199.27	199.27	199.27	199.25	199.31	199.31	199.32	199.38	199.38	199.38
Odległości	-3.11	-3.10	-2.90	-2.78	-2.75	0.00	2.75	2.78	2.90	4.90	4.98	5.10

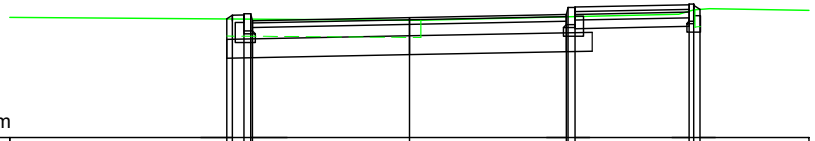

Przekrój poprzeczny
km 0+650.00
Poziom porównawczy = 197.00 m

Rzędne projektowane	199.08	199.14	199.17	199.17	199.05	199.10	199.16	199.28	199.29	199.34	199.34	199.24
Rzędne istniejące	199.08	199.08	199.07	199.07	199.07	199.05	199.12	199.12	199.12	199.21	199.23	199.24
Odległości	-3.20	-3.10	-2.90	-2.78	-2.75	0.00	2.75	2.78	2.90	4.90	4.98	5.09

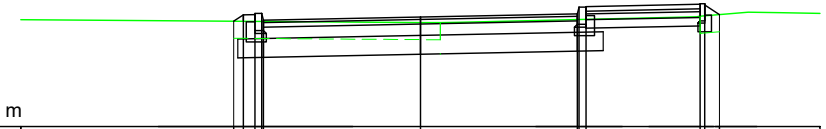

Przekrój poprzeczny
km 0+680.00
Poziom porównawczy = 197.00 m

Rzędne projektowane	198.85	198.96	198.98	198.98	198.86	198.92	198.97	199.09	199.10	199.15	199.15	198.96
Rzędne istniejące	198.85	198.84	198.84	198.84	198.84	198.82	198.87	198.88	198.88	198.93	198.94	198.96
Odległości	-3.27	-3.10	-2.90	-2.78	-2.75	0.00	2.75	2.78	2.90	4.90	4.98	5.24

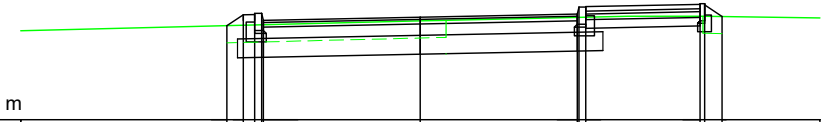

Przekrój poprzeczny
km 0+700.00
Poziom porównawczy = 197.00 m

Rzędne projektowane	198.65	198.84	198.86	198.86	198.74	198.79	198.85	198.97	198.98	199.03	199.03	198.81
Rzędne istniejące	198.65	198.65	198.66	198.66	198.66	198.73	198.79	198.79	198.80	198.81	198.81	198.81
Odległości	-3.39	-3.10	-2.90	-2.78	-2.75	0.00	2.75	2.78	2.90	4.90	4.98	5.29

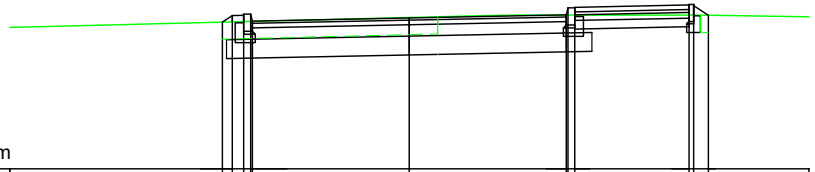

Przekrój poprzeczny
km 0+725.00
Poziom porównawczy = 196.00 m

Rzędne projektowane	198.57	198.68	198.71	198.71	198.59	198.64	198.70	198.82	198.83	198.88	198.88	198.69
Rzędne istniejące	198.57	198.57	198.58	198.58	198.58	198.65	198.69	198.69	198.69	198.69	198.69	198.69
Odległości	-3.28	-3.10	-2.90	-2.78	-2.75	0.00	2.75	2.78	2.90	4.90	4.98	5.24

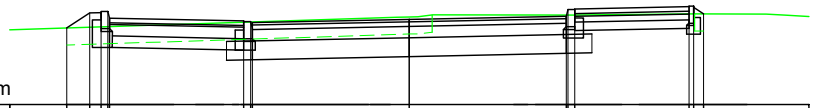

Przekrój poprzeczny
km 0+750.19
Poziom porównawczy = 197.00 m

Rzędne projektowane	198.34	198.61	198.63	198.63	198.51	198.46	198.45	198.43	198.49	198.54	198.66	198.67	198.72	198.72	198.59
Rzędne istniejące	198.34	198.35	198.36	198.36	198.37	198.44	198.44	198.45	198.53	198.57	198.57	198.57	198.59	198.59	198.59
Odległości	-6.00	-5.60	-5.40	-5.28	-5.25	-2.90	-2.78	-2.75	0.00	2.75	2.78	2.90	4.90	4.98	5.16

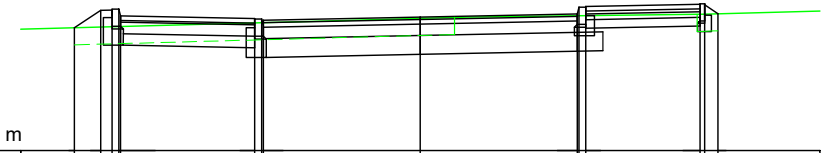

Przekrój poprzeczny
km 0+775.00
Poziom porównawczy = 196.00 m

Rzędne projektowane	198.15	198.45	198.48	198.48	198.36	198.31	198.30	198.28	198.34	198.39	198.51	198.52	198.57	198.57	198.40
Rzędne istniejące	198.15	198.16	198.17	198.17	198.17	198.24	198.24	198.24	198.32	198.36	198.36	198.36	198.39	198.39	198.40
Odległości	-6.06	-5.60	-5.40	-5.28	-5.25	-2.90	-2.78	-2.75	0.00	2.75	2.78	2.90	4.90	4.98	5.22

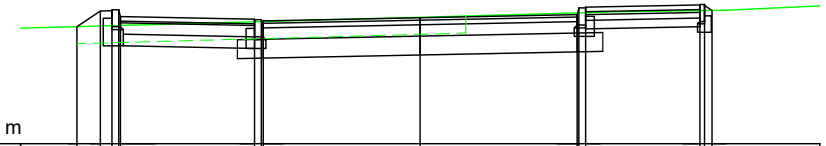

Przekrój poprzeczny
km 0+800.00
Poziom porównawczy = 196.00 m

Rzędne projektowane	198.05	198.32	198.35	198.35	198.23	198.18	198.17	198.15	198.20	198.26	198.38	198.39	198.44	198.44	198.33
Rzędne istniejące	198.05	198.06	198.07	198.07	198.07	198.14	198.14	198.14	198.21	198.29	198.29	198.30	198.33	198.33	198.33
Odległości	-6.01	-5.60	-5.40	-5.28	-5.25	-2.90	-2.78	-2.75	0.00	2.75	2.78	2.90	4.90	4.98	5.11

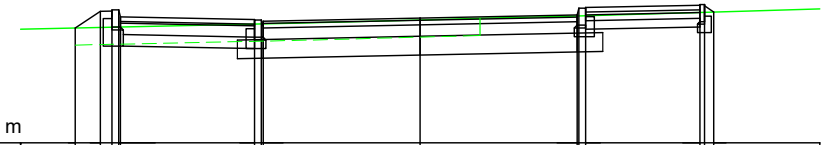

Przekrój poprzeczny
km 0+825.00
Poziom porównawczy = 196.00 m

Rzędne projektowane	198.01	198.30	198.33	198.33	198.21	198.16	198.15	198.13	198.18	198.24	198.36	198.37	198.42	198.42	198.29
Rzędne istniejące	198.01	198.02	198.02	198.03	198.03	198.08	198.08	198.08	198.15	198.22	198.22	198.22	198.28	198.29	198.29
Odległości	-6.04	-5.60	-5.40	-5.28	-5.25	-2.90	-2.78	-2.75	0.00	2.75	2.78	2.90	4.90	4.98	5.14

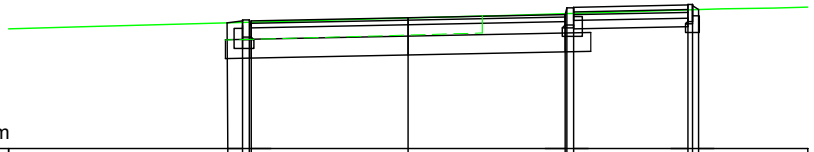

Przekrój poprzeczny
km 0+850.00
Poziom porównawczy = 196.00 m

Rzędne projektowane	198.20	198.25	198.25	198.23	198.29	198.34	198.46	198.47	198.52	198.52	198.43
Rzędne istniejące	198.20	198.21	198.21	198.21	198.29	198.36	198.36	198.37	198.43	198.43	198.43
Odległości	-3.16	-2.90	-2.78	-2.75	0.00	2.75	2.78	2.90	4.90	4.98	5.09

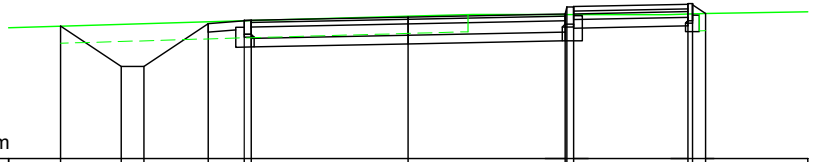

Przekrój poprzeczny
km 0+875.00
Poziom porównawczy = 196.00 m

Rzędne projektowane	198.32	197.61	197.61	198.36	198.42	198.42	198.48	198.53	198.65	198.66	198.71	198.71	198.54
Rzędne istniejące	198.32	198.35	198.36	198.40	198.41	198.42	198.49	198.52	198.52	198.52	198.53	198.53	198.54
Odległości	-6.09	-5.03	-4.63	-3.50	-2.87	-2.75	0.00	2.75	2.78	2.90	4.90	4.98	5.21

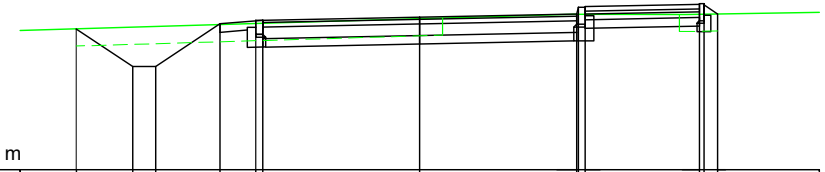

Przekrój poprzeczny
km 0+900.00
Poziom porównawczy = 196.00 m

Rzędne projektowane	198.46	197.80	197.80	198.56	198.62	198.62	198.67	198.73	198.85	198.86	198.91	198.91	198.73
Rzędne istniejące	198.46	198.49	198.51	198.54	198.55	198.56	198.64	198.72	198.72	198.72	198.72	198.72	198.73
Odległości	-6.01	-5.03	-4.63	-3.50	-2.87	-2.75	0.00	2.75	2.78	2.90	4.90	4.98	5.22

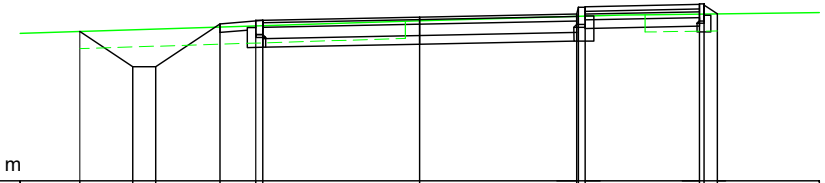

Przekrój poprzeczny
km 0+925.00
Poziom porównawczy = 196.00 m

Rzędne projektowane	198.61	198.00	198.00	198.75	198.81	198.81	198.86	198.92	199.04	199.05	199.10	199.10	198.92
Rzędne istniejące	198.61	198.64	198.66	198.69	198.70	198.71	198.80	198.88	198.88	198.88	198.92	198.92	198.92
Odległości	-5.95	-5.03	-4.63	-3.50	-2.87	-2.75	0.00	2.75	2.78	2.90	4.90	4.98	5.21

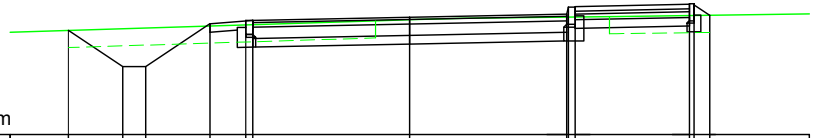

Przekrój poprzeczny
km 0+950.00
Poziom porównawczy = 197.00 m

Rzędne projektowane	198.82	198.19	198.19	198.94	199.00	199.00	199.05	199.11	199.23	199.24	199.29	199.29	199.09
Rzędne istniejące	198.82	198.85	198.87	198.90	198.92	198.92	199.01	199.06	199.06	199.06	199.08	199.08	199.09
Odległości	-5.98	-5.03	-4.63	-3.50	-2.87	-2.75	0.00	2.75	2.78	2.90	4.90	4.98	5.26

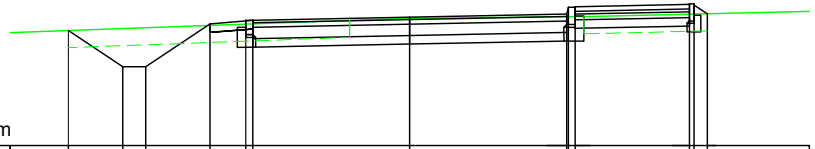

Przekrój poprzeczny
km 0+975.00
Poziom porównawczy = 197.00 m

Rzędne projektowane	199.02	198.38	198.38	199.13	199.19	199.19	199.25	199.30	199.42	199.43	199.48	199.48	199.31
Rzędne istniejące	199.02	199.05	199.06	199.11	199.12	199.13	199.23	199.26	199.26	199.26	199.30	199.30	199.31
Odległości	-5.98	-5.03	-4.63	-3.50	-2.87	-2.75	0.00	2.75	2.78	2.90	4.90	4.98	5.21

Przekrój poprzeczny
km 0+991.99
Poziom porównawczy = 197.00 m

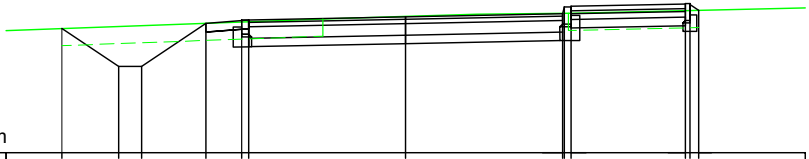

Rzędne projektowane	199.17	198.51	198.51	199.26	199.32	199.32	199.38	199.43	199.55	199.56	199.61	199.61	199.49
Rzędne istniejące	199.17	199.21	199.22	199.27	199.28	199.29	199.38	199.44	199.44	199.44	199.49	199.49	199.49
Odległości	-6.02	-5.03	-4.63	-3.50	-2.87	-2.75	0.00	2.75	2.78	2.90	4.90	4.98	5.13

JEDNOSTKA PROJEKTOWA:

MTM Infrastruktura Brudło, Graczyk, Konowalski sp.k.
pl. 20 Października 14
62-050 Mosina

INWESTOR:

Burmistrz Wielunia
Plac Kazimierza Wielkiego 1
98-300 Wieluń

STADIUM DOKUMENTACJI:

PROJEKT WYKONAWCZY (TECHNICZNY)

NAZWA INWESTYCJI:

ROZBUDOWA ULICY GRANICZNEJ NA ODCINKU 3-GO MAJA - HARCERSKA

BRANŻA:

DROGOWA

TYTUŁ RYSUNKU:

PRZEKROJE POPRZECZNE

PROJEKTOWAŁ: *mgr inż. Marcin Konowalski* *WKP/0113/POOD/18* *upr. bud. do projektowania bez ograniczeń w specjalności inżynieryjnej drogowej*	PODPIS:
SPRAWDZIŁ: *mgr inż. Tomasz Brudło* *WKP/0120/PWOD/18* *upr. bud. do projektowania i kierowania rob. bud. bez ograniczeń w specjalności inżynieryjnej drogowej*	PODPIS:

NR REWIZJI:	DATA REWIZJI:	SKALA:	NR RYSUNKU:
1	*14.07.2023*	*1:100*	*05*

NAZWA PLIKU:

157_PW_DR_pp.dwg (157_PW_DR_pp-05.pdf)